




LES MARAIS DE SAINT-MARTIN DE-BOSCHERVILLE / Road-book

2

Départ Place de l'Abbaye
de Saint-Martin-de-
Boscherville

 11 km

 2h45

Difficulté 

À moins de 20 minutes du centre-ville de Rouen, venez vous évader et découvrir le patrimoine naturel environnant et ses activités.

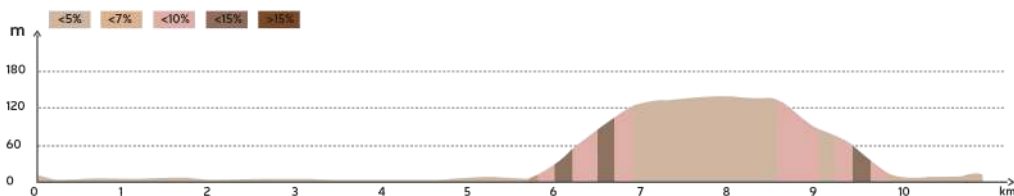
L'Abbaye du XII^e siècle de Saint-Martin-de-Boscherville domine le village et ses marais que le parcours vous fera traverser, avant de vous proposer le chemin de halage, le panorama sur la vallée de Seine et la forêt de Roumare.

Départ : Place de l'Abbaye de Saint-Martin-de-Boscherville

Coordonnées GPS : N 49° 26' 39"6 / E 0° 57' 49"5



Profil altimétrique de la randonnée



11 km



2h45

Difficulté ✓✓

Balisage rond bleu



Parcours n°21

PARCOURS DE LA RANDONNÉE DES MARAIS DE SAINT-MARTIN-DE-BOSCHERVILLE

A Face à l'**Abbaye Saint-Georges de Saint-Martin-de-Boscherville**, trouvez la borne de départ placée sur l'herbe au milieu des nombreuses places de parking disponibles. Vous pourrez vous repérer grâce au **balisage rond bleu** disposé tout au long du parcours, correspondant au parcours n°21 des randonnées en Seine-Maritime. Empruntez la **chaussée Saint-Georges** sur 2km tout en veillant à la circulation. Vous passez au travers des marais qui sont régulièrement inondés, cherchez les nombreuses cigognes qui y ont établi leur habitat ! Autre curiosité, arrêtez-vous au niveau de l'élevage de vaches de race Highland.

B Vous arrivez le **long de la Seine**, prenez alors à droite pour monter un peu plus loin sur le chemin de halage au niveau de la **barrière verte**. Ce chemin s'écarte ensuite du bord de Seine au travers des marais. Passez à la droite du **filtre à déchets**. Vous arrivez au bout du chemin de halage au niveau de la **base de plein air d'Hénoville**. Prenez alors à droite sur la **chaussée Bertrand** ouverte à la circulation. Poursuivez en direction de la route départementale.

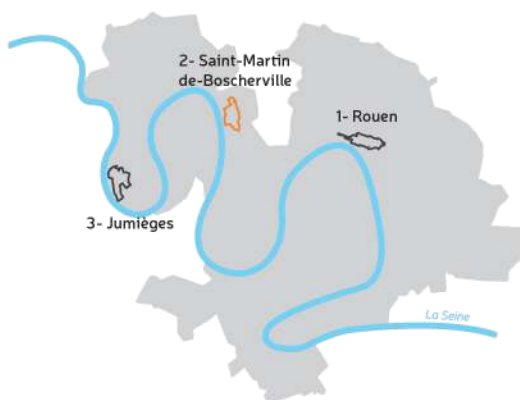
C Juste avant la route départementale, empruntez la **rue des Saules** sur votre gauche sur 800m. Prenez sur votre droite jusqu'au bord de la départementale, puis traversez-la pour aller en face. Regardez de part et d'autre avant de traverser. Poursuivez tout droit sur ce **chemin de la Cabotterie** en montée durant 1.3km, tout en faisant attention à la circulation à double sens sur cette route étroite ! Au niveau du replat, prenez le chemin forestier de droite au niveau de la barrière en bois. Vous voilà dans la **forêt de Roumare**. Poursuivez sur le chemin principal sur un virage à gauche en suivant le **balisage bleu**.

C Variante - Longez la départementale sur votre gauche, en restant du même côté. Traversez avec prudence au niveau de l'habitation pour emprunter en face la **ruelle de la Pierre Moulée** à droite de l'arrêt de car. Empruntez cette rue en montée qui vous amène à la forêt. Prenez le chemin de droite en forêt avec une pente importante qui vous fait rejoindre le chemin principal en haut.

D Poursuivez sur le chemin balisé du **marquage rond bleu**. Traversez avec prudence la **route de Saint-Martin** et continuez tout droit à travers la forêt.

E Arrivé au niveau de la prairie, prenez le chemin en face qui descend à travers le bois. Vous arrivez au niveau du **parc accrobranche**. Admirez la vue sur **Saint-Martin-de-Boscherville et son Abbaye** ! Poursuivez la descente sur le chemin puis la route goudronnée. Traversez la route principale et prenez la **route d'Hénoville** en face au travers des habitations. Traversez avec prudence la départementale pour prendre en face puis tournez à gauche pour emprunter la **route du Mesnil**. Au bout de cette route, tournez à droite et poursuivez tout droit jusqu'au point de départ face à l'**Abbaye**.





Quelques recommandations pour randonner en toute sécurité :

- Suivez le balisage ou le marquage de votre parcours
- Assurez-vous d'être en bonne santé
- Veillez à consulter la météo avant de prendre le départ
- Préparez le matériel nécessaire à la réussite de votre sortie (chaussures et vêtements adaptés)
- Respectez la nature, les lieux privés et les autres usagers

→ AUTRES ROAD-BOOKS DISPONIBLES

- 1- Randonnée urbaine de Rouen
- 3- Le marais de Jumièges

→ PARCOURS DE RANDONNÉE À PROXIMITÉ

- Le Genetey, 6km – 1h30, au départ de Saint-Martin-de-Boscherville, parcours n°22
- Le circuit des 13 Chênes, 7.5km – 1h45, au départ du parc animalier de Roumare, parcours n°26
- Carte «Entre Seine & forêts» disponible aux points d'accueil de Rouen Normandy Tourisme et Congrès

→ VISITE

- Abbaye Saint-Georges de Saint-Martin-de-Boscherville et ses jardins

→ ACTIVITE PHYSIQUE

- Accrobranche à Saint-Martin-de-Boscherville

→ GOÛTER À LA FERME

- Ferme de la Seine à Saint-Pierre-de-Manneville



BORNES D'INFORMATION TOURISTIQUE

DUCLAIR

227, av. du Pdt René Coty - 76480 Duclair

ELBEUF

La Fabrique des Savoirs - 7, cours Gambetta
76500 Elbeuf

LA BOUILLE

1, rue de la République - 76530 La Bouille

BUREAU D'INFORMATION TOURISTIQUE

JUMIÈGES

Rue Guillaume Le Conquérant
76480 Jumièges

Tél. 02 35 37 28 97

jumieges@rouentourisme.com

CONTACT

Rouen Normandy Tourisme & Congrès

25, place de la Cathédrale, CS 30 666

76008 Rouen cedex 1

Tél. 02 32 08 32 40 - Fax 02 32 08 36 56

accueil@rouentourisme.com

www.rouentourisme.com

