

RANDONNÉE URBAINE DE ROUEN


Road-Book

1

Départ Place de la
Cathédrale de Rouen

 11 km

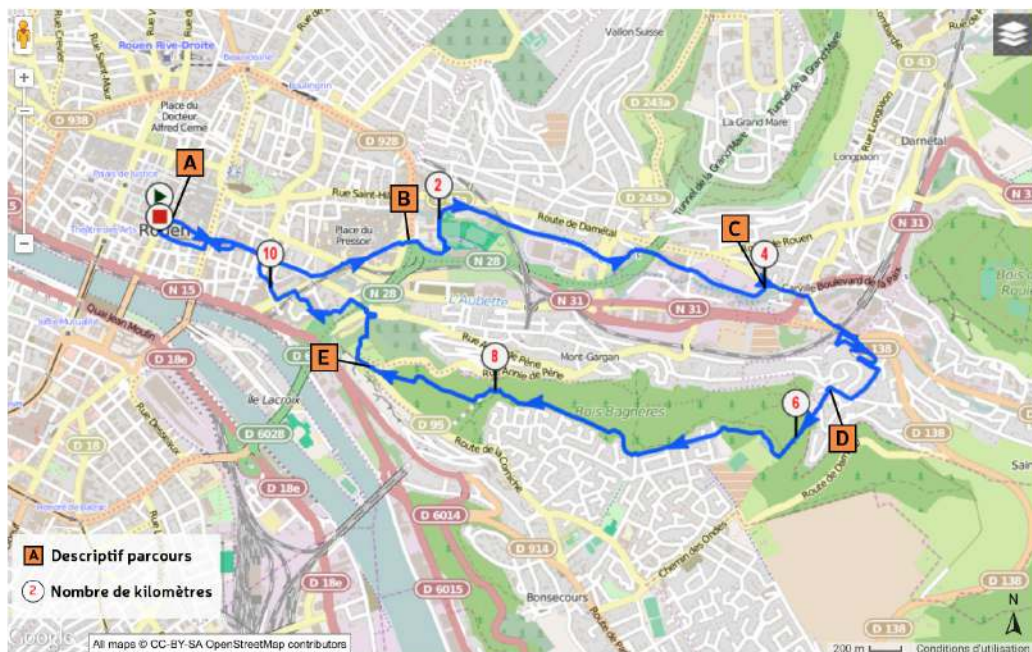
 3h

Difficulté 

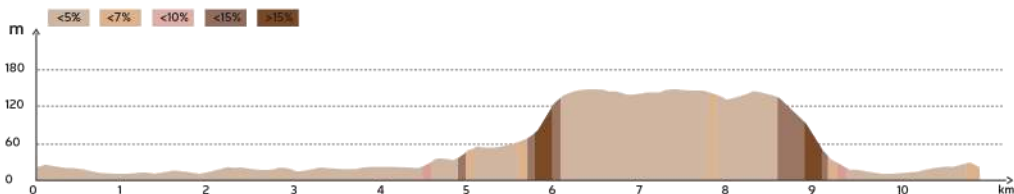
Face à la Cathédrale de Rouen, difficile de s'imaginer marcher le long d'une rivière sous les saules pleureurs, traverser les bois aménagés d'un parcours sportif et dominer Rouen bien installé sur une étendue d'herbe, tout cela à pied et en quelques heures ! La randonnée urbaine vous fera découvrir Rouen d'un nouvel œil. Profitant de la proximité du centre-ville et de nombreux espaces verts, rues pavées et sentiers forestiers s'alterneront pour vous offrir des panoramas pittoresques et des recoins naturels insolites.

Départ : Place de la Cathédrale Notre-Dame de Rouen

Coordonnées GPS : N 49° 26' 25" / E 1° 5' 37"



Profil altimétrique de la randonnée



11 km



3h

Difficulté

Dénivelé : 200m positif

Parcours non balisé

PARCOURS DE LA RANDONNÉE URBAINE DE ROUEN

A Face à la **Cathédrale**, longez la cathédrale sur sa gauche **rue Saint-Romain** pour rejoindre l'**Église Saint-Maclou** puis la **place Saint-Marc** en poursuivant tout droit.

Au bout de la **rue Martainville**, le long de la voie du TEOR, suivez la piste cyclable sur votre gauche qui traverse le **Centre Hospitalier (CHU)**.

B À la sortie du CHU, passez sous le tunnel pour aboutir à la **Caserne des pompiers de Rouen** et dirigez-vous vers le **stade Saint-Exupéry** sur la droite.

Arrivé au complexe, contournez le stade par la gauche pour rejoindre la **rue des Petites Eaux de Robec**.

Suivez les indications CREA vélo et la piste cyclable en longeant la **rivière du Robec** sur sa droite jusqu'au **parc Saint-Paul**. Vous pourrez approcher le **Four à pain** et les **écluses du Moulin de la Pannevert**. Passez ensuite sous la voie rapide.

Poursuivez tout droit au carrefour avec la **rue Saint-Gilles**, le Robec se trouve maintenant sur votre droite.

C Au bout de la rue Saint-Gilles, prenez à droite, traversez en face le carrefour avec le **boulevard de la Paix** et avancez tout droit jusqu'au **viaduc du chemin de fer**.

Juste après le viaduc, empruntez la **sente des Trésoriers** sur la droite puis le premier petit chemin sur la gauche pour rejoindre le **château de Waddington** au-dessus de vous.

En face du château, redescendez par le chemin sur la gauche. Arrivé **rue des Canadiens**, prenez à droite en remontant le lotissement. Au stop, tournez à droite **rue des Broches** en suivant la ligne de bus n°20.

D Prenez à gauche l'**impasse des Trésoriers** (à environ 150m). Empruntez le chemin qui monte sur 500m pour rejoindre le **Bois Bagnères de Bonsecours** et son **parcours de santé**.

Une fois en haut, prenez à droite pour suivre le parcours de santé puis le **GR25B** qui traverse un lotissement et longe des habitations.

Au niveau de la clairière, quittez le GR25B en poursuivant tout droit sur le sentier en enjambant la chaîne (chemin privé mais autorisé).

Avancez sur ce chemin et à chaque intersection, suivez votre droite jusqu'à la **vue panoramique de Rouen**. Attention au croisement avec la **route de la Corniche**, passage dangereux !

E Au panorama de la **colline Sainte-Catherine**, admirez Rouen et ses **six ponts enjambant la Seine**.

Descendez les 524 marches, traversez et empruntez l'escalier en face. Passez sous le tunnel puis prenez à gauche jusqu'à rejoindre le

Champ de Mars.

Traversez-le et longez le **Conseil Régional de Haute Normandie** par la gauche. Arrivé **place Saint-Marc**, traversez-la pour remonter la **rue Martainville**.

Contournez l'**Église Saint-Maclou** par la gauche. Descendez à gauche la **rue de la République**, puis première à droite **rue des Bonnetiers** pour rejoindre le point de départ, **place de la Cathédrale**.





Quelques recommandations pour randonner en toute sécurité :

- Suivez le balisage ou le marquage de votre parcours
- Assurez-vous d'être en bonne santé
- Veillez à consulter la météo avant de prendre le départ
- Préparez le matériel nécessaire à la réussite de votre sortie (chaussures et vêtements adaptés)
- Respectez la nature, les lieux privés et les autres usagers

→ AUTRES ROAD-BOOKS DISPONIBLES

- 2- Les marais de Saint-Martin-de-Boscherville
- 3- Le marais de Jumièges
- Chemin de Saint-Jacques de Compostelle : du centre-ville de Rouen jusqu'à Orival, suivez les clous représentant la traditionnelle Coquille.
- Les chemins du Mont-Saint-Michel : le chemin de Rouen jusqu'au Mont-Saint-Michel en 16 étapes.

→ VISITES

- Cathédrale Notre-Dame de Rouen
- Panorama XXL
- Historial Jeanne d'Arc
- Église Saint-Maclou
- Expotec 103

BORNES D'INFORMATION TOURISTIQUE

DUCLAIR

227, av. du Pdt René Coty - 76480 Duclair

ELBEUF

La Fabrique des Savoires - 7, cours Gambetta
76500 Elbeuf

LA BOUILLE

1, rue de la République - 76530 La Bouille

BUREAU D'INFORMATION TOURISTIQUE

JUMIÈGES

Rue Guillaume Le Conquérant
76480 Jumièges

Tél. 02 35 37 28 97

jumièges@rouentourisme.com

CONTACT

Rouen Normandy Tourisme & Congrès

25, place de la Cathédrale, CS 30 666

76008 Rouen cedex 1

Tél. 02 32 08 32 40 - Fax 02 32 08 36 56

accueil@rouentourisme.com

www.rouentourisme.com

