

DESRIPTIF PAR ÉTAPES

1 Face au totem, partez à droite sur la voie communale du Chouquet. Puis tournez à gauche pour suivre la direction du parking de la salle des Fêtes sur un chemin gravillonné. Contournez l'étang et sortez sur la rue des îles.



2 Partez ensuite sur la gauche. Tournez de nouveau à gauche au niveau de la Ferme des îles. Au bout de la rue des Clos, prenez la rue de droite qui vous emmène au niveau de la cale du bac, puis continuez tout droit. Restez sur la route qui tourne à gauche jusqu'au croisement avec le chemin de Saint-Jean.

3 Tournez à droite et suivez le chemin de Saint-Jean pendant 1,4 km. Vous arrivez ensuite sur la Route du Conihout (D65), longez-la pendant 140 mètres puis, au niveau de l'arrêt Filo'R, prenez le chemin sur votre gauche. Longez le verger sans entrer dans la propriété privée. Après 750 mètres vous arrivez à un croisement.

4 Tournez à gauche. Environ 200 mètres plus loin vous entrez sur le site des carrières STREF. Continuez sur le chemin qui longe les étangs. Après 1,2 km vous arrivez

au niveau de l'aire de pique-nique des étangs de pêche. Restez toujours sur ce même chemin, vous rencontrez ensuite la rue de la Navine.

5 Tournez à droite puis marchez pendant 600 mètres. Tournez à gauche. Vous arrivez ensuite sur la Route du Mesnil. Partez sur votre gauche et longez la route pendant un peu moins de 100 mètres puis empruntez le chemin sur la droite.

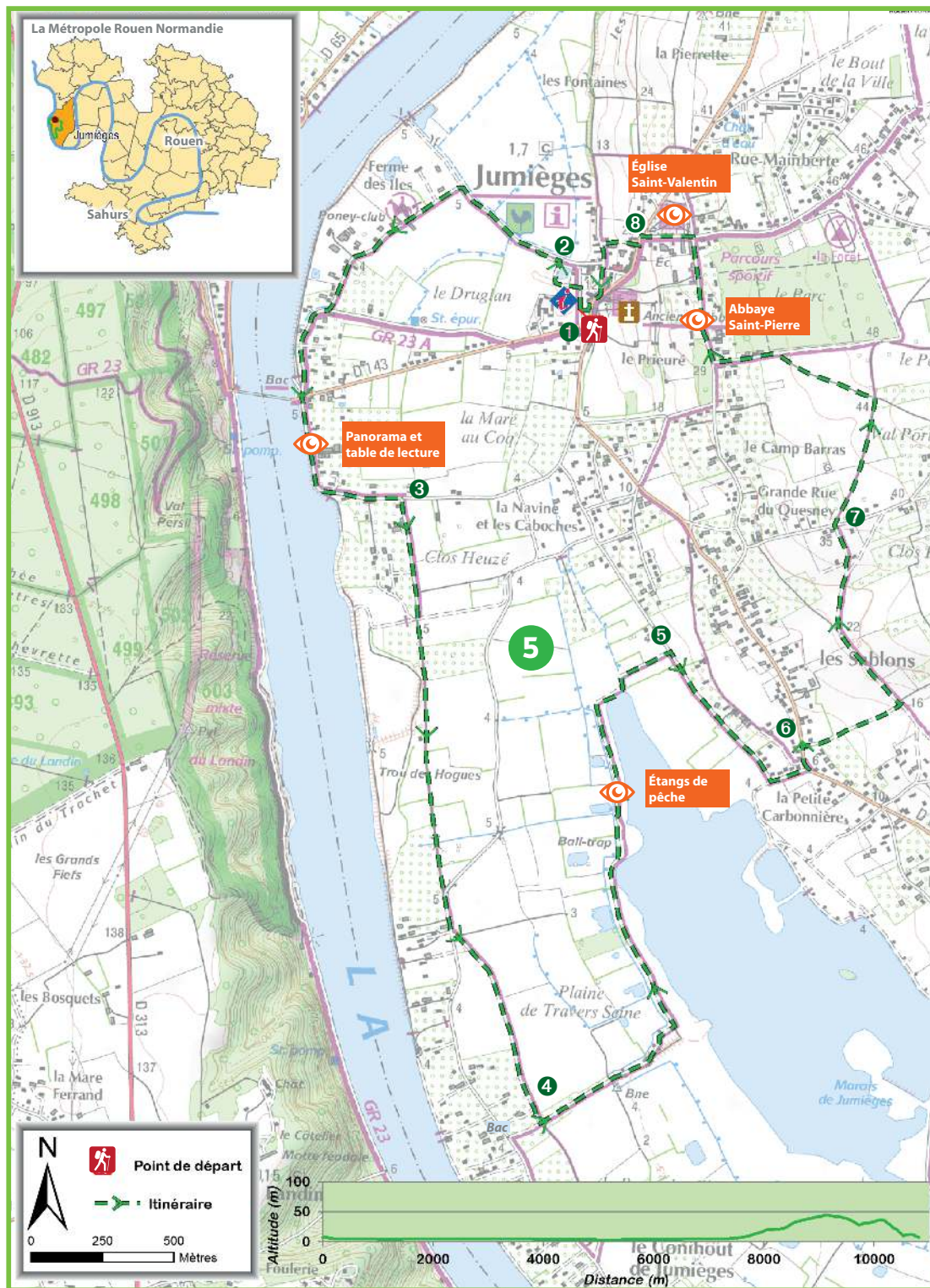
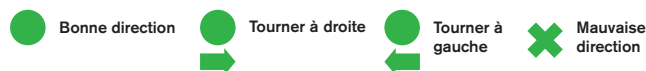
6 Suivez le chemin pendant 400 mètres. Au croisement, tournez à gauche. Continuez jusqu'à un premier embranchement où vous tournez à droite sur le sentier principal. Au second embranchement devant une belle chaumière, prenez le chemin de gauche. Traversez la rue du Moulin pour emprunter le chemin devant vous.

7 Suivez ce chemin pendant 450 mètres et partez à gauche à l'intersection. Poursuivez sur la gauche en longeant le bois pour rejoindre la rue du Quesney. Tournez à droite. Vous longez notamment le logis abbatial. Au croisement suivant tournez à gauche. Vous longez l'église Saint-Valentin.

8 Traversez la rue Guillaume le Conquérant pour trouver un chemin légèrement sur la gauche. Au bout du chemin tournez à gauche. Après 200 mètres vous retrouvez la rue Guillaume le Conquérant qui vous ramène au parking de l'Abbaye.

→ BALISAGE

Le pictogramme figurant sur la carte situe le point de départ du circuit de randonnée. Chaque point de départ offre des possibilités de stationnement. Des totems d'information (nom, numéro, couleur, distance et tracé du circuit) y sont implantés. Pour parcourir le circuit, suivez les marques de peinture et les balises de couleur correspondante.



INFOS PRATIQUES

Circuit 5

11km 2h45

Difficulté

→ DÉPART
Face à l'Abbaye de Jumièges,
Place Martin-du-Gard

Coordonnées GPS du point
de départ :
N 49° 25' 53.4 - E 0° 49' 3.39

Accès au point de départ :
 30 (dimanche et
vacances d'été)

Recommandations aux randonneurs

- En période de chasse soyez prudent. Pour connaître les dates et horaires de chasse en forêt domaniale, consultez le site www.onf.fr
- Évitez d'aller en forêt par temps de grand vent
- Garez votre véhicule aux endroits prévus à cet effet (pas de stationnement devant les barrières forestières)
- Restez sur les sentiers, évitez de prendre les raccourcis et refermez les clôtures et barrières après votre passage
- Ne pénétrez pas dans les propriétés privées
- N'allumez pas de feu, évitez de fumer, ne jetez pas de mégots de cigarettes
- Tenez vos chiens en laisse
- Ne jetez rien, emportez vos déchets
- Respectez la faune, la flore et les cultures agricoles
- Limitez les cueillettes au contenu de la main pour les fleurs (sauf espèces protégées) et pour les champignons, à 5 litres en forêt domaniale. Pour les autres forêts, l'autorisation du propriétaire est obligatoire

À VOIR SUR LE CIRCUIT

→ L'abbaye de Jumièges 30

Symboles du rayonnement de l'un des plus anciens et des plus importants monastères d'occident, les hautes tours de l'Abbaye de Jumièges saisissent le visiteur, dominant le paysage d'une boucle de la Seine. Imposant témoignage de l'art roman normand avec sa nef à ciel ouvert, Jumièges recèle d'autres trésors, comme l'église Saint Pierre et ses précieux vestiges carolingiens, et son parc à l'anglaise de 15 hectares.

24, rue Guillaume le Conquérant
76480 Jumièges
Accès payant
www.abbayedejumieges.fr



À VOIR AUX ALENTOURS

→ La base de loisirs Le Mesnil-sous-Jumièges 30

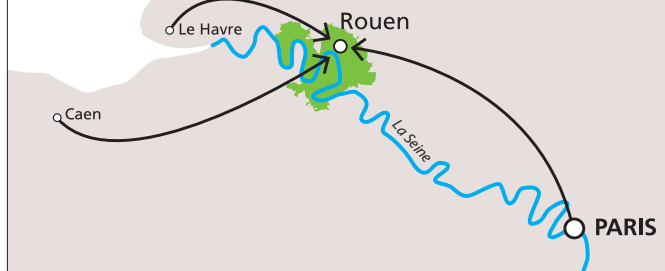
Entre amis ou en famille, une multitude d'activités vous y attendent que ce soit sur la terre comme sur l'eau : accrobranche avec sa tyrolienne traversant la plage, structures gonflables, diving base, quads électriques, tir à l'arc, paddle, catamaran, pédal'eau... Un espace snack est à votre disposition pour les rafraîchissements et petits creux.

4, route du Manoir
76480 Le Mesnil-sous-Jumièges
Accès gratuit
www.basedejumieges.com



La Métropole Rouen Normandie

Paris-Rouen : 1h30
Caen-Rouen : 1h20
Le Havre-Rouen : 1h



CONTACTS

Rouen Normandie Tourisme & Congrès

25, place de la Cathédrale, CS 30666
76008 Rouen cedex 1
Tél. : 0232 08 32 40
accueil@rouentourisme.com

Point d'information touristique de Jumièges

Rue Guillaume le Conquérant
76480 Jumièges
Tél. : 02 35 37 28 97
jumieges@rouentourisme.com

Point d'information touristique d'Elbeuf

La Fabrique des savoirs
7, cours Gambetta
76500 Elbeuf
Tél. : 02 32 96 30 40

Point d'information touristique de Duclair

Mairie
Place du Général de Gaulle
76480 Duclair
Tél. : 02 35 05 91 50



www.rouentourisme.com



Circuit à retrouver dans ce plan disponible aux points d'information de Rouen Normandie Tourisme & Congrès et de Jumièges

Métropole Rouen Normandie - février 2017 / Crédit photos de couverture : MRN / Crédit autres photos : JF Lange



Rouen
NORMANDIE
TOURISME & CONGRÈS

CIRCUIT DE RANDONNÉE 5 Les Terres de l'Abbaye

 11km  2h45 Difficulté 



enjoy
Rouen
NORMANDIE